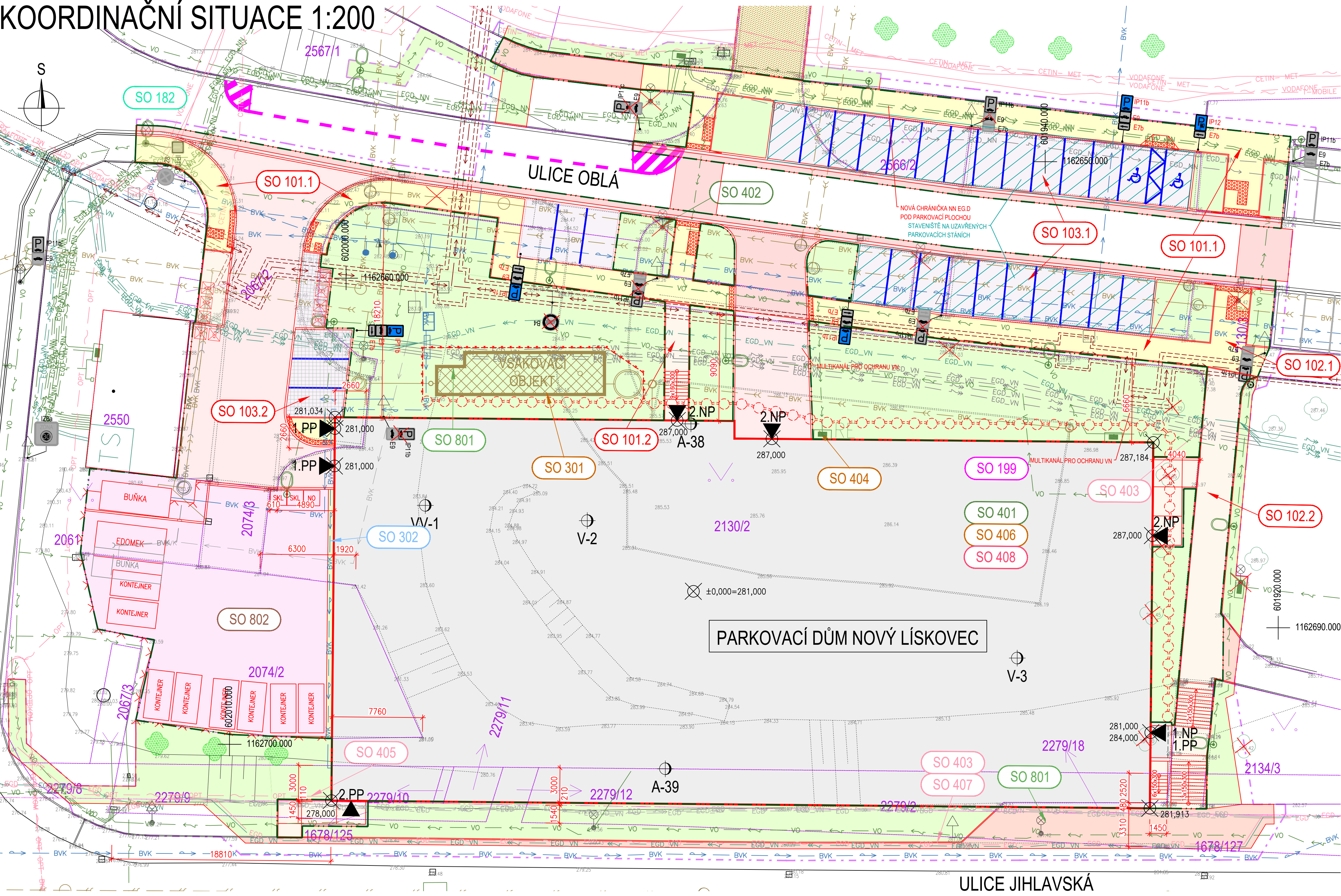


KOORDINAČNÍ SITUACE 1:200



LEGENDA OBJEKTŮ:

- SO 101
SEVERNÍ CHODNÍK
101.1 - BUDOUCÍ SPRÁVCE BKOM
101.2 - BUDOUCÍ SPRÁVCE MČ NOVÝ LÍSKOVEC
- SO 102
VÝCHODNÍ CHODNÍK
102.1 - BUDOUCÍ SPRÁVCE BKOM
102.2 - BUDOUCÍ SPRÁVCE MČ NOVÝ LÍSKOVEC
- SO 103
PARKOVACÍ STÁNÍ
103.1 - BUDOUCÍ SPRÁVCE BKOM
103.2 - BUDOUCÍ SPRÁVCE MČ NOVÝ LÍSKOVEC
- SO 182
DIO
- SO 199
PARKOVACÍ DŮM
- SO 301
PŘÍPOJKA DEŠŤOVÉ KANALIZACE
- SO 302
VODOVODNÍ PŘÍPOJKA
- SO 401
VEŘEJNÉ OSVĚTLENÍ PARKOVIŠTĚ
- SO 402
PŘELOŽKA VO
- SO 403
PŘELOŽKA VN EG.D
- SO 404
PŘÍPOJKA NN
- SO 405
PŘÍPOJKA OPTICKÉHO KABELU
- SO 406
ELEKTROINSTALACE
- SO 407
PŘELOŽKA EG.D SĎELOVACÍHO KABELU
- SO 408
VNITŘNÍ OSVĚTLENÍ
- SO 801
ÚPRAVA ÚZEMÍ
- SO 802
ÚPRAVA SBĚRNÉHO DVORU

LEGENDA SÍTÍ:

- CETIN- MET
SDĚLOVACÍ KABEL CETIN NEOVĚŘENÉ PODZEMNÍ
- CETIN- MET
SDĚLOVACÍ KABEL CETIN OVĚŘENÉ PODZEMNÍ
- BKOM
SDĚLOVACÍ KABEL BKOM OVĚŘENÉ PODZEMNÍ
- OPT
OPTICKÝ KABEL BKOM OVĚŘENÉ PODZEMNÍ
- SILOVÉ NÍZKÉ NAPĚTÍ BKOM OVĚŘENÉ PODZEMNÍ
- SILOVÉ BEZ ROZLIŠENÍ BKOM OVĚŘENÉ PODZEMNÍ
- SILOVÉ NÍZKÉ NAPĚTÍ OVĚŘENÉ PODZEMNÍ
- SILOVÉ VYSOKÉ NAPĚTÍ OVĚŘENÉ PODZEMNÍ
- EGD
SDĚLOVACÍ SPOJOVACÍ OVĚŘENÉ PODZEMNÍ
- BVK
KANALIZACE BEZ ROZLIŠENÍ OVĚŘENÁ PODZEMNÍ
- BVK
KANALIZACE DEŠŤOVÁ OVĚŘENÁ PODZEMNÍ
- BVK
KANALIZACE SPLAŠKOVÁ OVĚŘENÁ PODZEMNÍ
- BVK
VODOVOD PITNÁ OVĚŘENÝ PODZEMNÍ
- BVK
VODOVOD BEZ ROZLIŠENÍ OVĚŘENÝ PODZEMNÍ
- OPT
OPTICKÝ KABEL TECHNICKÉ SÍTĚ BRNO OVĚŘENÉ PODZEMNÍ
- VO
VEŘEJNÉ OSVĚTLENÍ TECHNICKÉ SÍTĚ BRNO OVĚŘENÝ PODZEMNÍ
- T-MOBILE
TEPLOVOD TEPLARNY BRNO OVĚŘENÉ PODZEMNÍ
- VODAFONE
SDĚLOVACÍ KABEL T-MOBILE OVĚŘENÉ PODZEMNÍ
- VODAFONE
SDĚLOVACÍ KABEL VODAFONE OVĚŘENÉ PODZEMNÍ

LEGENDA ČAR :

- STÁVAJÍCÍ HRANY, STÁVAJÍCÍ KONSTRUKCE
- NOVÉ KONSTRUKCE
- HRANICE PARCEL KN
- HRANICE TRVALÉHO ZÁBORU
- HRANICE DOČASNÉHO ZÁBORU NAD 1 ROK
- HRANICE DOČASNÉHO ZÁBORU DO 1 ROKU

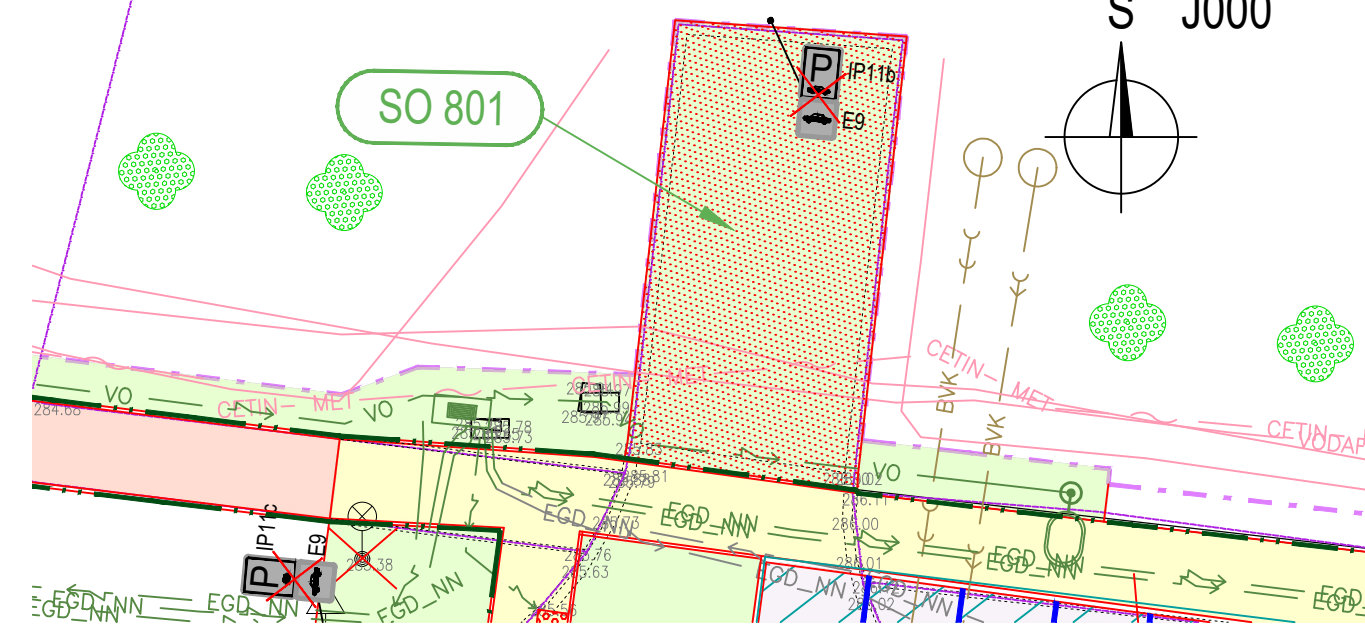
POZNÁMKY:

- VEŠKERÉ ZNAČENÍ BUDE PROVEDENO DLE TP 65, TP 133, ČSN EN 12899, ČSN EN 1436
- SVISLÉ DOPRAVNÍ ZNAČKY BUDOU PROVEDENY Z RETROREFLEXNÍHO MATERIÁLU TŘÍDY RA1


- B20a
NOVÉ SVISLÉ DOPRAVNÍ ZNAČENÍ
- B20a
STÁVAJÍCÍ SVISLÉ DOPRAVNÍ ZNAČENÍ - PONECHANÉ
- B20a
STÁVAJÍCÍ SVISLÉ DOPRAVNÍ ZNAČENÍ - RUŠENÉ
- RUŠENÉ VODOROVNÉ DOPRAVNÍ ZNAČENÍ
- NOVÉ / OBNOVENÉ VODOROVNÉ DOPRAVNÍ ZNAČENÍ
- GEOLOGICKÉ VRTY

LEGENDA PLOCH:

- ASFALTOVÁ VOZOVKA
BUDOUCÍ SPRÁVCE MČ NOVÝ LÍSKOVEC
- ASFALTOVÁ VOZOVKA
BUDOUCÍ SPRÁVCE BKOM
- ASFALTOVÁ VOZOVKA
BUDOUCÍ SPRÁVCE MČ NOVÝ LÍSKOVEC
- RELIEFNÍ DLAŽBA
- CHODNÍK 101.2, 102.2 BUDOUCÍ SPRÁVCE MČ NOVÝ LÍSKOVEC
- CHODNÍK 101.1, 102.1 BUDOUCÍ SPRÁVCE BUDOUČÍ SPRÁVCE BKOM
- CHODNÍK - PŘEDLÁŽDĚNÍ
BUDOUCÍ SPRÁVCE BKOM
- VSAKOVACÍ DLAŽBA PARKOVACÍCH STÁNÍ
BUDOUCÍ SPRÁVCE BKOM
- VSAKOVACÍ DLAŽBA POD KONTEJNERY
VSAKOVACÍ DLAŽBA STÁNÍ
BUDOUCÍ SPRÁVCE MČ NOVÝ LÍSKOVEC
- BETONOVÁ KONSTRUKCE PD
ŘÁDEK BETONOVÉ DLAŽBY
- VEGETAČNÍ ÚPRAVY
- ZATRAVNĚNÍ SJEZDU
- STROMY
- KÁCENÍ STROMŮ
- STROMY - NÁHRADNÍ VÝSADBA



C

			SOUŘADNICOVÝ SYSTÉM: S-JTSK	
			VÝŠKOVÝ SYSTÉM: Bvp	
VEDOUČÍ PROJEKTANT		Ing. Martin ŘEHULKA		
ZODPOVĚDNÝ PROJEKTANT		Ing. David MEZERA		
VYPRACOVAL		Ing. Jiří KUTÁLEK		
KONTROLOVAL		Ing. Jiří ŠRUBAŘ	Projektční kancelář PRIS spol. s r.o. OSOŤOVÁ 20, 625 00 BRNO tel. / fax 547 212 053, e-mail info@pris.cz	
KRAJ	JIHOMORAVSKÝ	OBJEDNATEL DOKUMENTACE	Datum	
AKCE			09/2025	
Parkovací dům Nový Lískovec			FORMÁT	
			10 A4	
			MĚŘITKO	
			1:200	
			STUPEŇ	
			PDPs	
			Čís. zakázky	
			21180	
			Archivní čís.	
			C3_KSIT.dwg	
PŘÍLOHA			Čís. soupřavy	
			Čís. výkresu	
KOORDINAČNÍ SITUACNÍ VÝKRES			C3	